

**Legenda**




 HRANICE ŘEŠENÉHO ÚZEMÍ  
 správní území obce

**Legenda zm. č. 1**

 rušený návrh  
 nový návrh

**PLOCHY A KORIDORY S MOŽNOSTÍ VYVLASTNĚNÍ**

**VEREJNĚ PROSPĚŠNÉ STAVBY**

-  WD01 Místní komunikace v ploše změny Z3
-  WD02 Místní komunikace v ploše změny Z4
-  WT01 Kanalizace, ČOV včetně staveb souvisejících

Záznam o účinnosti územně plánovací dokumentace			
Název dokumentace		Změna č. 1 územního plánu Senorady	
Vydávající orgán		Zastupitelstvo obce Senorady	
Nabytí účinnosti			
Oprávněná úřední osoba pořizovatele :			
Jméno a příjmení:		<div style="display: flex; justify-content: space-between;"> <div style="width: 60%;">podpis :</div> <div style="width: 35%;">razítko :</div> </div>	
Ing. Josef Coufal			
Funkce:			
referent úřadu územního plánování			
zpracovatel :	ARCHBRNO, s.r.o. J. Faimonové 2227/12, 628 00 Brno, tel. 773 445 340 archbrno@archbrno.cz, www.archbrno.cz		IČO : 03766667 datum : červen 2023
hlavní projektant :	Ing.arch. Ladislav Brožek		
zpracoval :	Zdeněk Drápal		
název akce :	<b>ZMĚNA Č. 1</b>		
<b>ÚZEMNÍHO PLÁNU SENORADY</b>			
název výkresu :	<b>VÝKRES VEREJNĚ PROSPĚŠNÝCH STAVEB, OPATŘENÍ A ASANACÍ</b>	měřítko :	č. výkr. :
	<b>1 : 5 000</b>		<b>3</b>